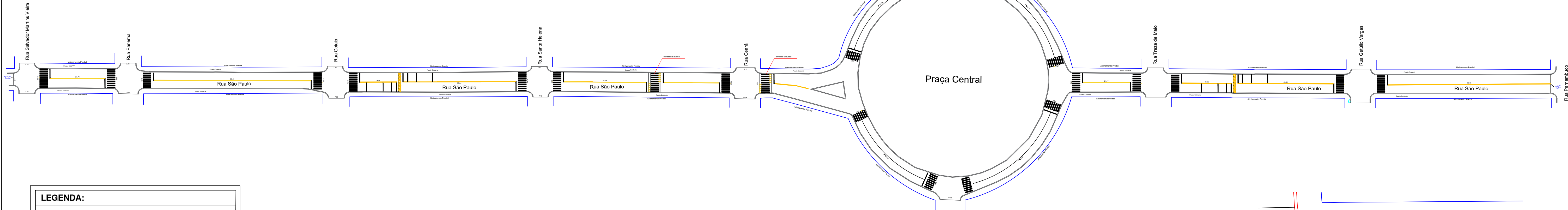
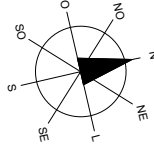


PROJETO DE SINALIZAÇÃO - TRECHO COMPLETO

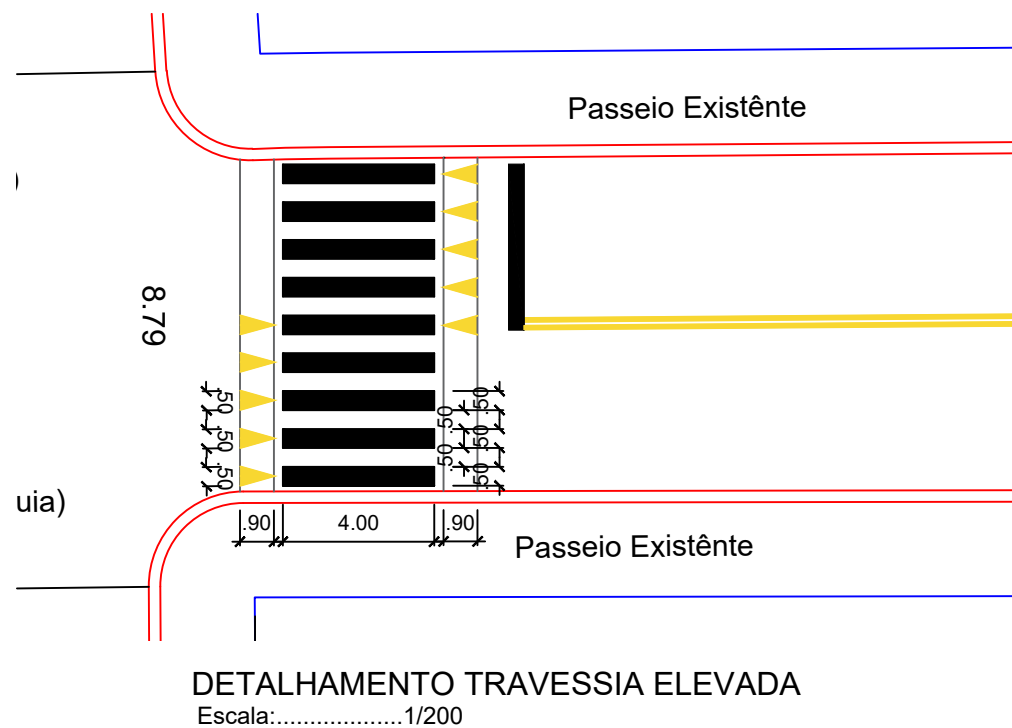
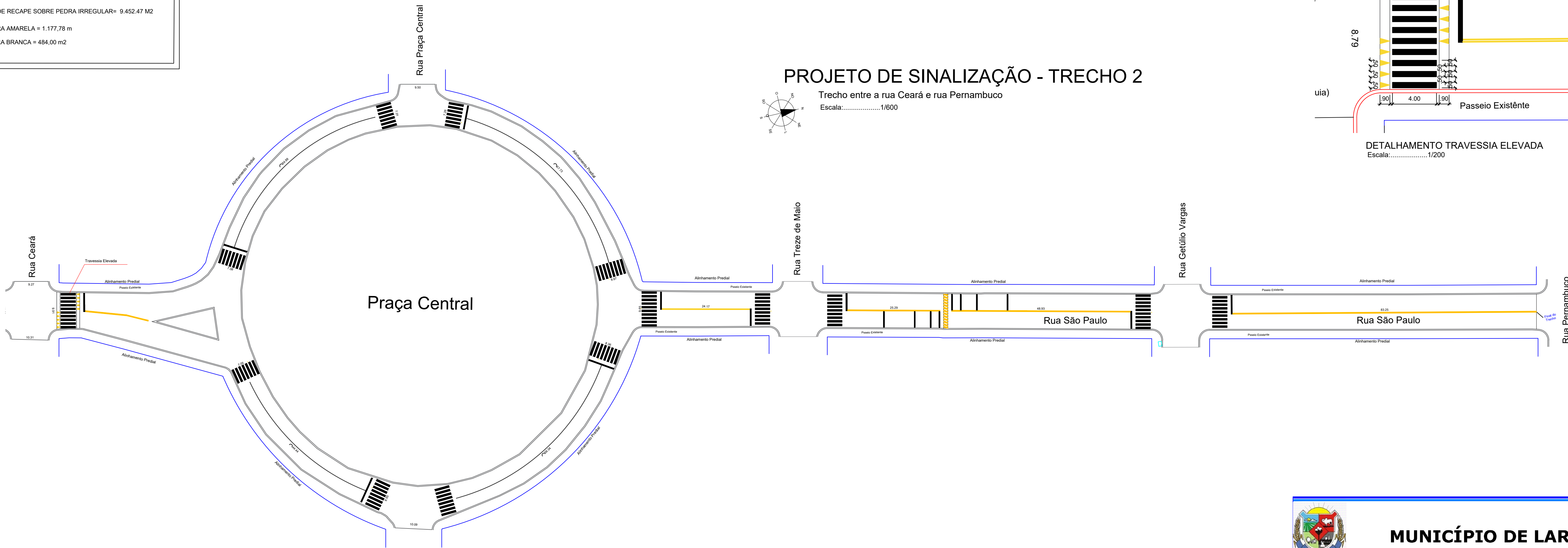
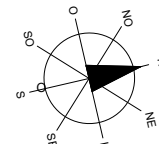
Trecho entre a rua Salvador Martins Vieira e rua Pernambuco  
Escala:.....1/750



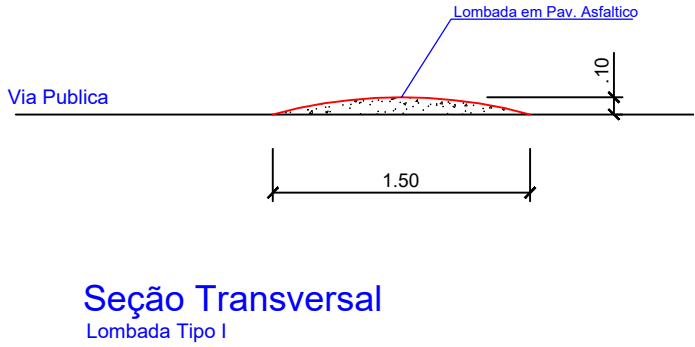
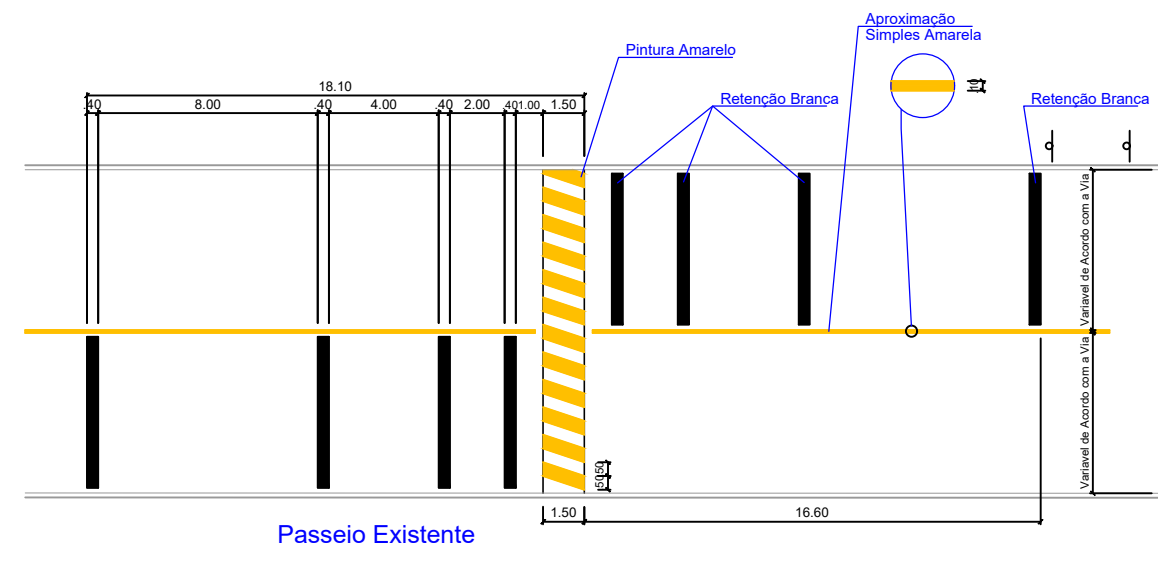
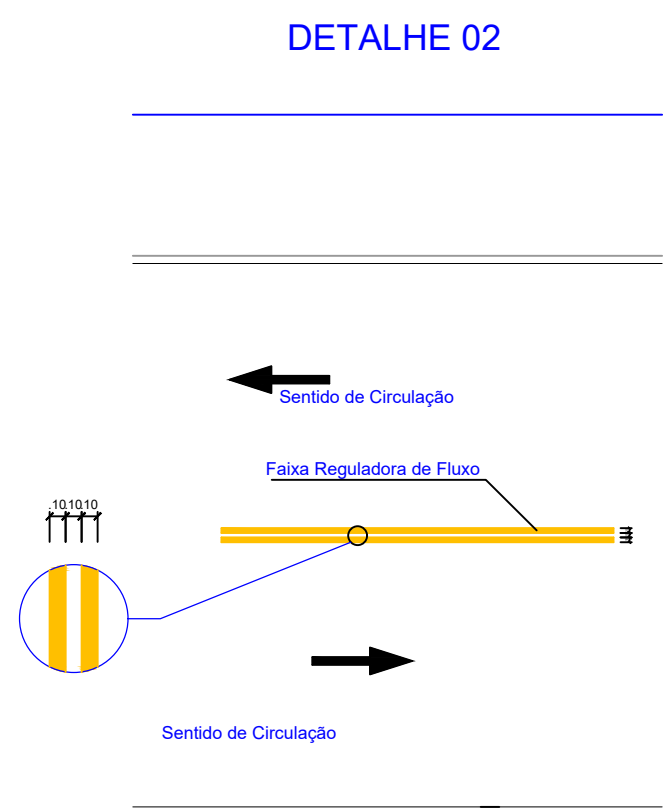
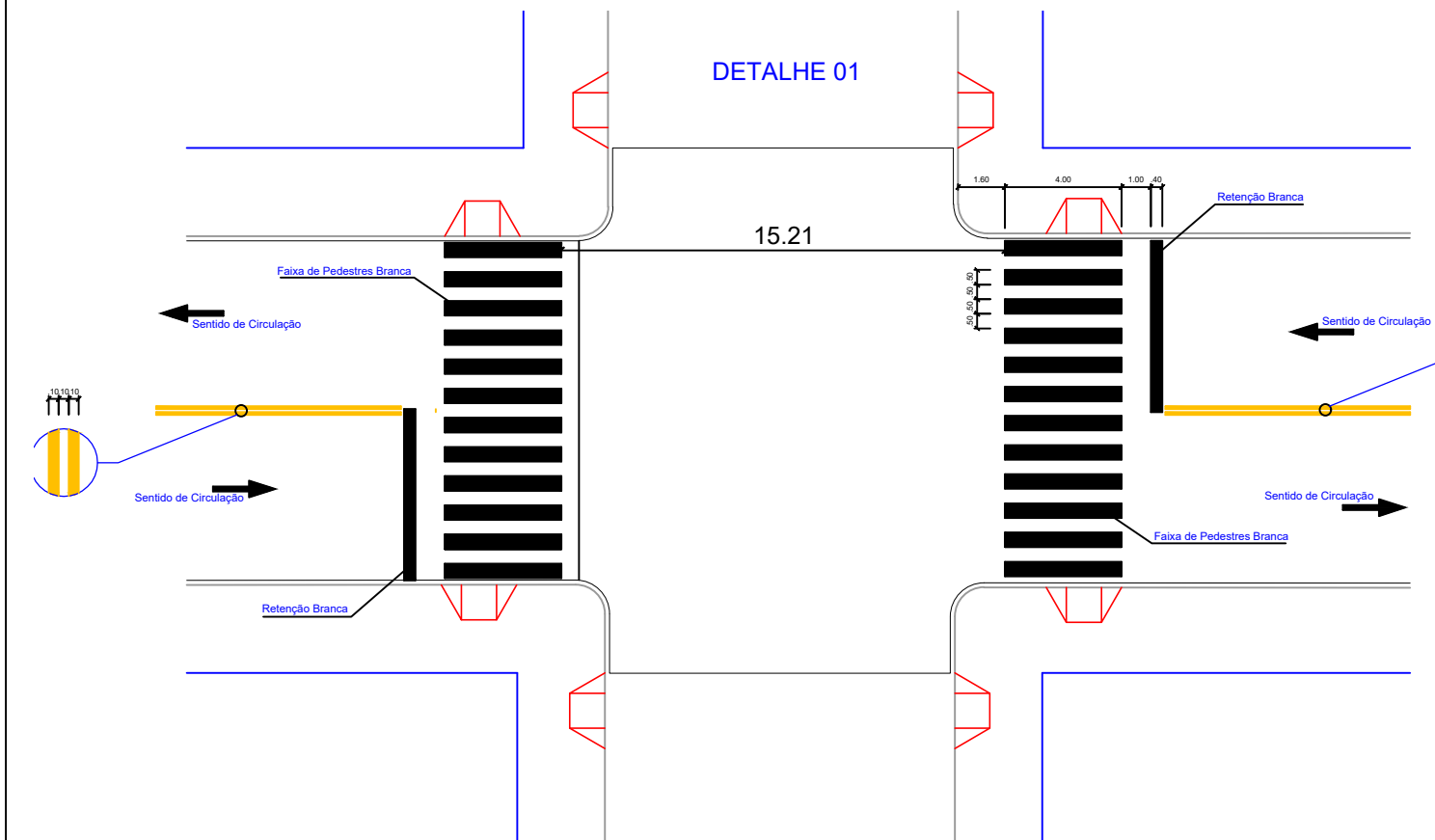
- LEGENDA:**
- MEIO - FIO ALTO EXISTENTE
  - GALERIA EXISTENTE
  - ÁREA DE RECAPE SOBRE PEDRA IRREGULAR= 9.452,47 M2
  - PINTURA AMARELA = 1.177,78 m
  - PINTURA BRANCA = 484,00 m2

PROJETO DE SINALIZAÇÃO - TRECHO 2

Trecho entre a rua Ceará e rua Pernambuco  
Escala:.....1/600



DETALHE 02



**MUNICÍPIO DE LARANJAL**  
DEPARTAMENTO DE ENGENHARIA E ARQUITETURA

OBRA: RECAPE SOBRE PEDRA IRREGULAR

REFERÊNCIA:	ESTATÍSTICAS:			
PROJETO DE SINALIZAÇÃO NA RUA SÃO PAULO				
DESENHO: PAULO H.	DATA: 23/05/2022	ÚLT. REVISÃO: 20/05/2022	ESCALA: INDICADA	FOLHA: 07/07
PROPOSTOR:			RESP. TÉCNICO:	
João Elinton Dutra Prefeito Municipal			Paulo Henrique Rodrigues Medeiros Engenheiro Civil CREA-PR 168345/D	