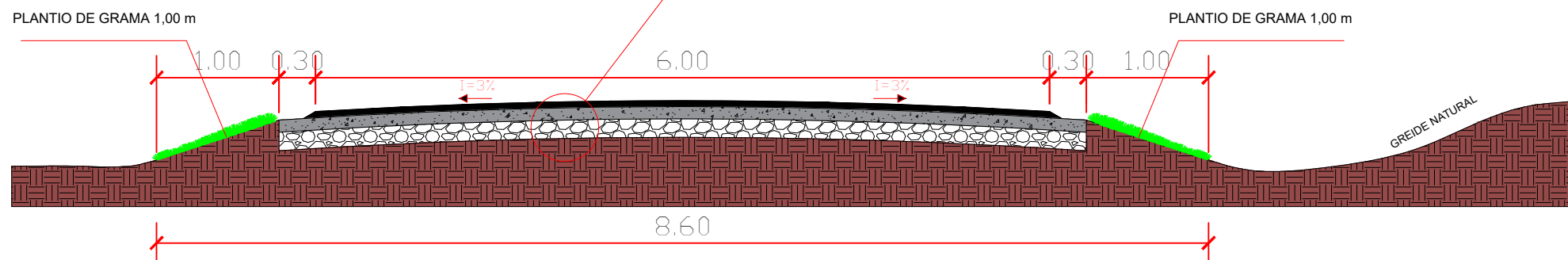
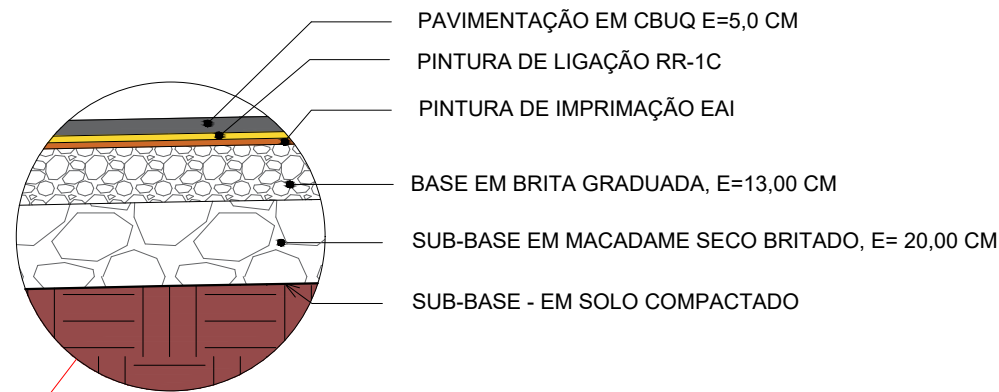


- LEGENDA**
- LIMITE DO MUNICÍPIO
  - RODOVIA ESTADUAL PR-364
  - ESTRADAS MUNICIPAIS
  - LOCALIZAÇÃO ASFALTO RURAL
  - PRINCIPAL AFLUENTE
  - AFLUENTE
  - COMUNIDADE RURAL
  - VILA RURAL

## MAPA DE LOCALIZAÇÃO

Escala:.....1/2500

### ESTRUTURA DO PAVIMENTO



## SEÇÃO TRANSVERSAL DO PAVIMENTO

Escala:.....1/5



## IMAGEM DE SATÉLITE

Sem Escala

### COORDENADAS UTM

INICIO DO TRECHO	LATITUDE	7250902.17 m S
	LONGITUDE	356293.81 m E
FINAL TRECHO	LATITUDE	7254725.55 m S
	LONGITUDE	353559.13 m E


### TRECHO - ESTRADA CONTEMPLADA C/ PAVIMENTAÇÃO EM CBUQ

CORES	METROS LINEARES (M)	METROS QUADRADOS (M²)
	5103,18	30619.08

### LEGENDA

CORES	DESCRIÇÃO
	ESTRADA CONTEMPLADA C/ PAVIMENTAÇÃO EM CBUQ

### DEPARTAMENTO DE ENGENHARIA

OBRAS: <b>PAVIMENTAÇÃO ASFÁLTICA RURAL</b>		 PRANCHAS: <b>01/01</b>
ENDEREÇO DA OBRA: <b>ESTRADA RURAL ASSENTAMENTO CHAPADÃO</b>		
CONTEÚDO: <b>PROJETO DE PAVIMENTAÇÃO EM CBUQ</b>		RESPONSÁVEL TÉCNICO PELO PROJETO:  <b>Paulo Henrique Rodrigues Medeiros</b> <i>Engenheiro Civil - CREA-PR 168.345/D</i>
PROPRIETÁRIO:  <b>Maycon Lopes Simioni</b> <b>Prefeito do Município de Laranjal</b> <i>CNPJ: 95.684.536/0001-80</i>		
DESENHO: <b>PAULO H.</b>	ESCALA: <b>Indicada</b>	Laranjal, 23 de fevereiro de 2025.