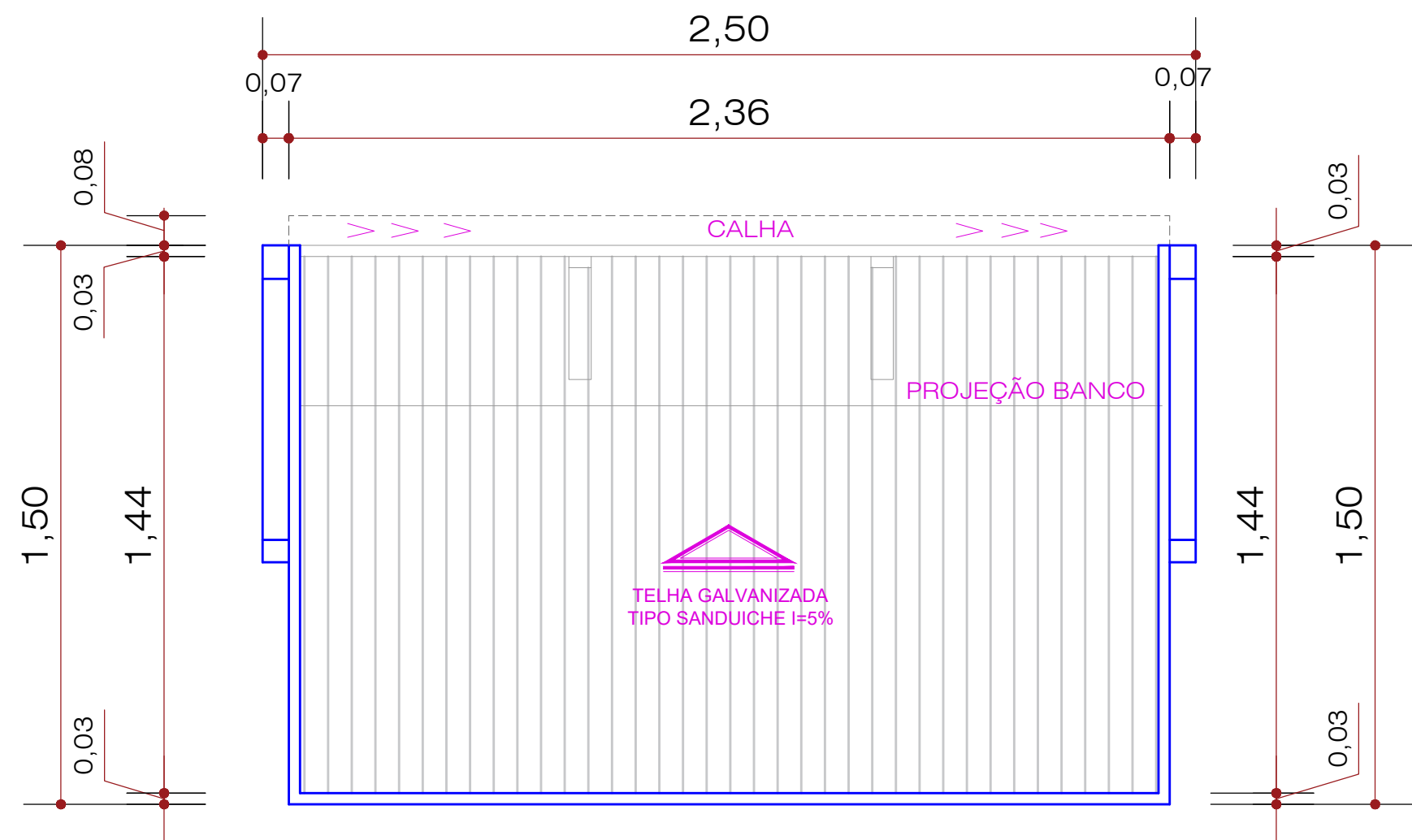
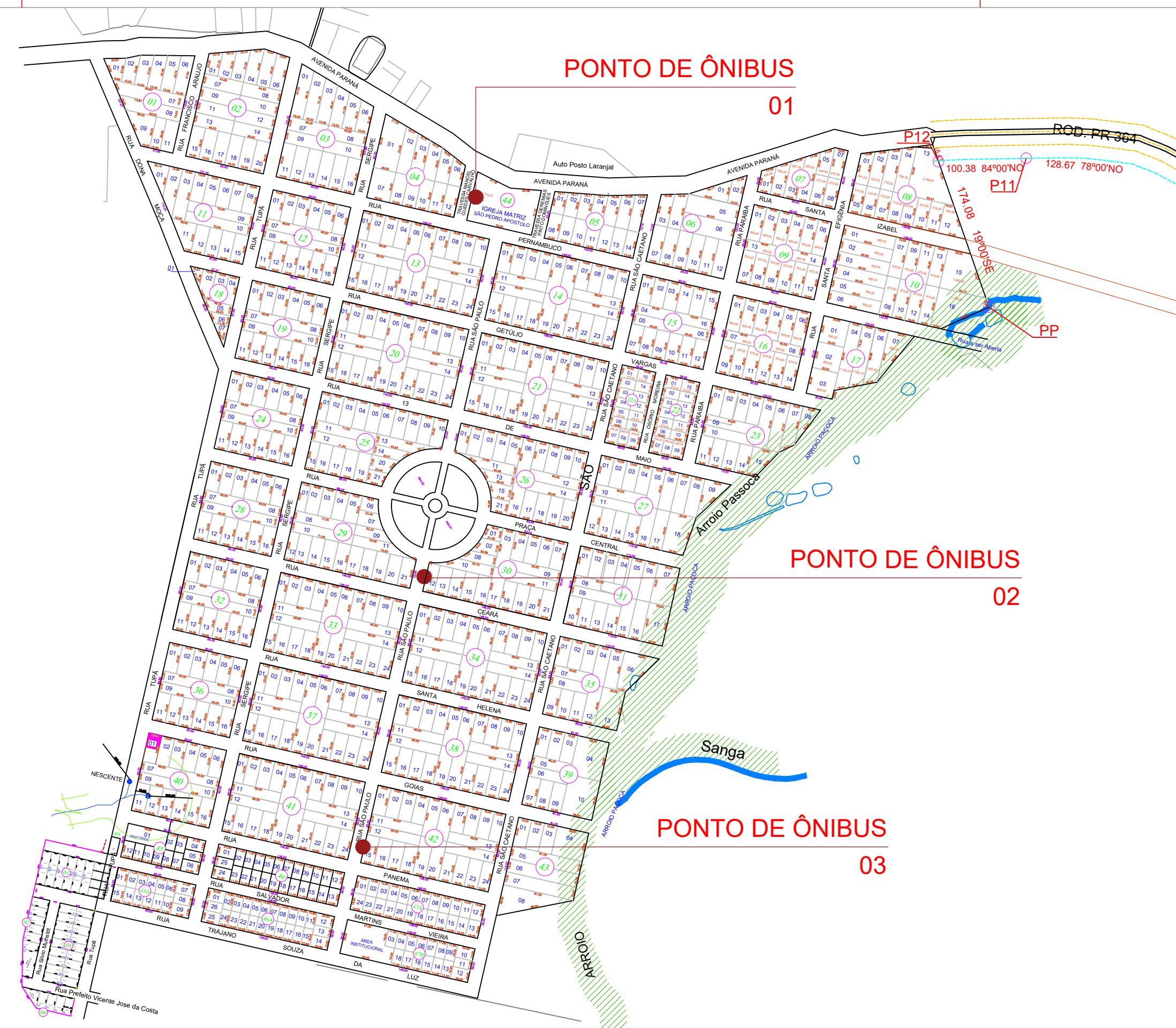


1 PLANTA BAIXA
ESCALA 1/200

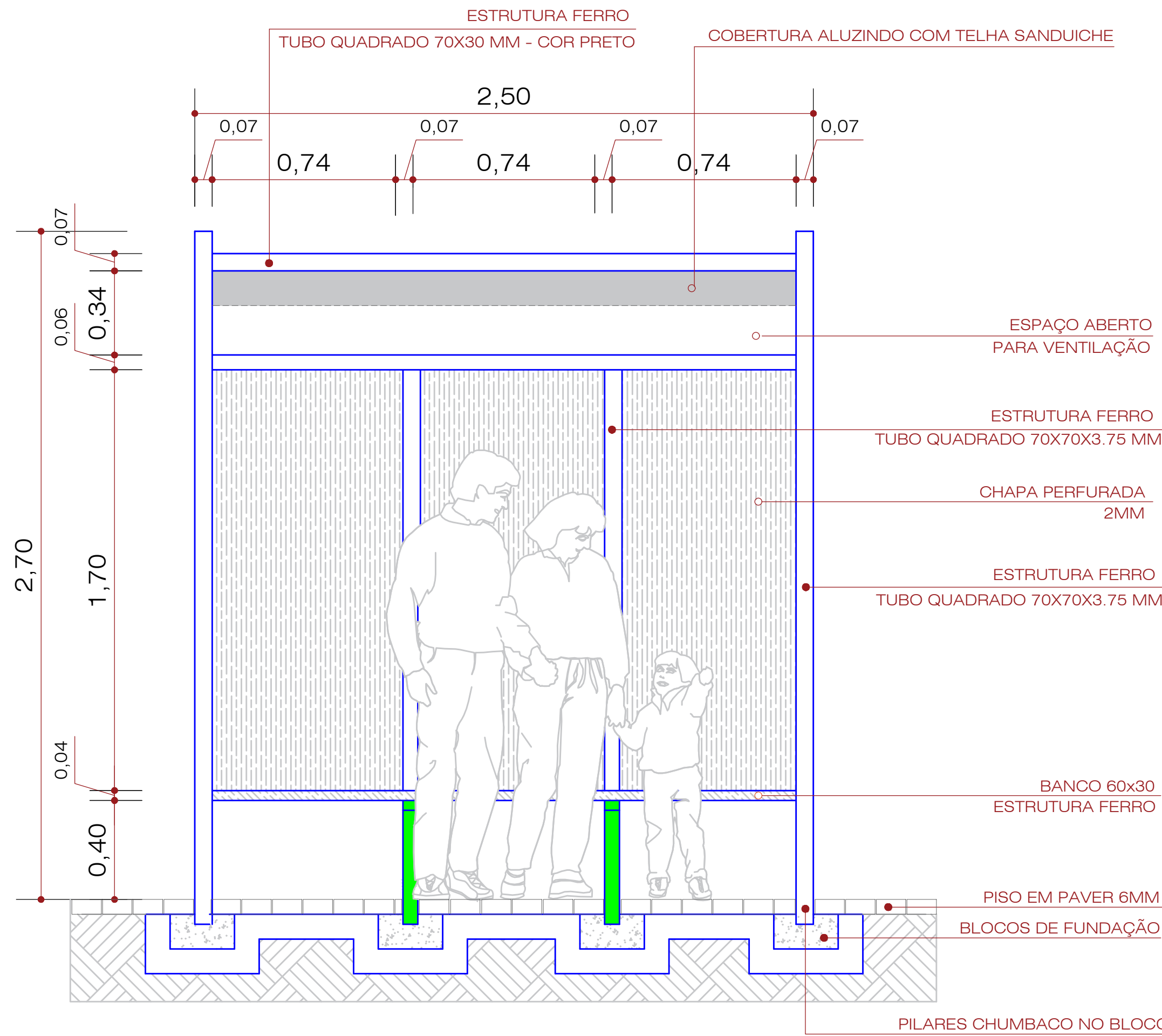


2 PLANTA DE COBERTURA
ESCALA 1/200

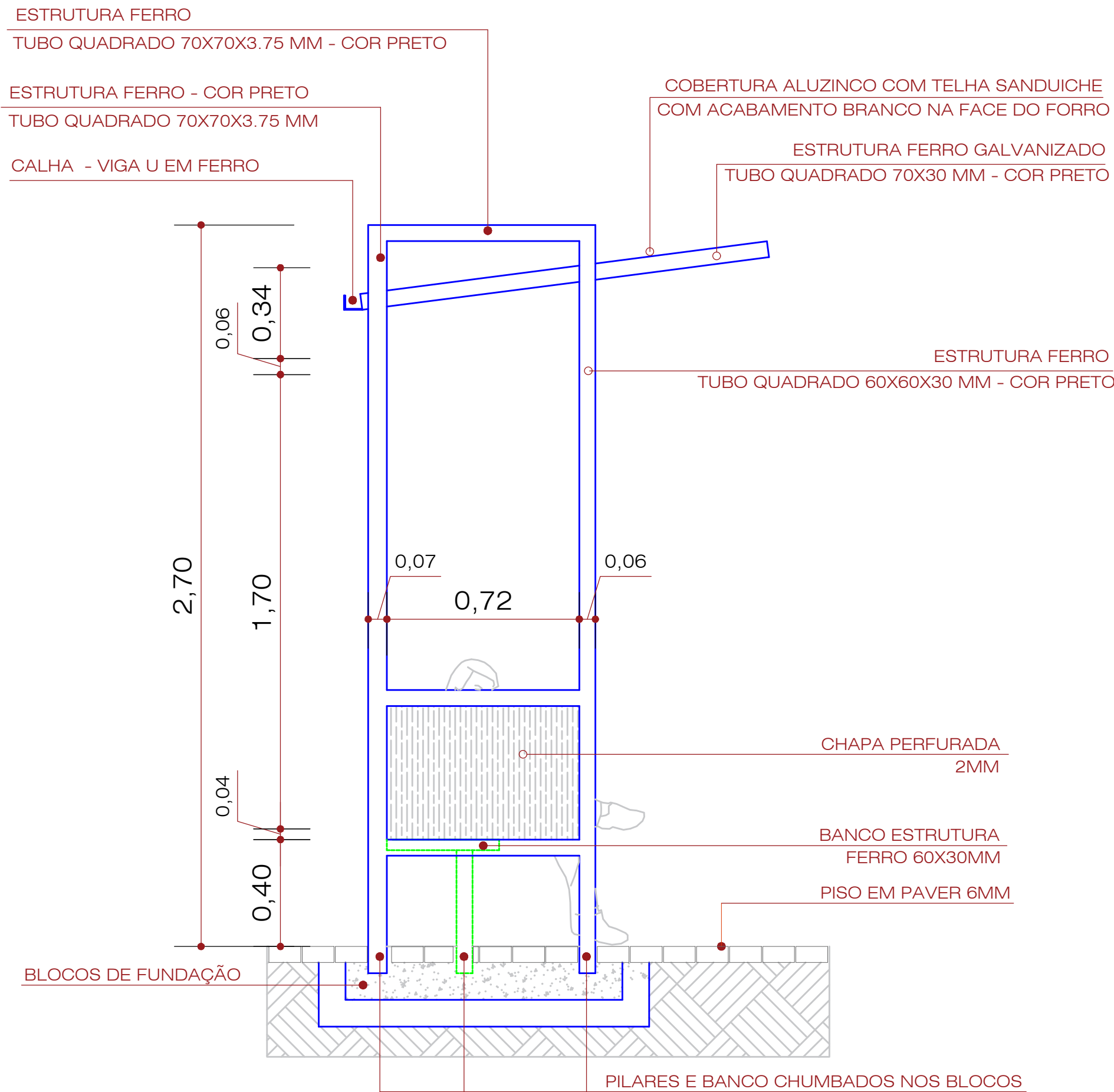


5 MAPA DE LOCAÇÃO DOS PONTOS DE ÔNIBUS
SEM ESCALA

- NOTA:
- OS VALORES DAS COTAS INDICAM A PAREDE ACABADA.
 - CONFERIR EM OBRA AS DIMENSÕES DETERMINADAS NO PROJETO ARQUITETÔNICO. QUALQUER MODIFICAÇÃO A SER EFETUADA NESTE PROJETO REQUER CONSULTA PRÉVIA DA PREFEITURA.
 - OS DESENHOS SÃO INDICATIVOS DO SISTEMA E DO ASPECTO FINAL DESEJADO, A ESTABILIDADE E O PERFEITO FUNCIONAMENTO SÃO DE INTEIRA RESPONSABILIDADE DOS EXECUTORES.
 - ESTE PROJETO NÃO SE RESPONSABILIZA PELOS ASPECTOS RELATIVOS A PROJETOS COMPLEMENTARES TAIS COMO: INSTALAÇÕES DE GÁS, PREVENÇÃO DE INCÊNDIO, ETC. OS QUAIS SÃO DE INTEIRA RESOPNSABILIDADE DOS PROFISSIONAIS ESPECÍFICOS.
 - OS MATERIAIS E PROCEDIMENTOS CONSTRUTIVOS UTILIZADOS NA OBRA, DEVERÃO SEGUIR TODAS AS ESPECIFICAÇÕES TÉCNICAS INDICADAS PELOS ÓRGÃOS DE NORMATIZAÇÃO APROPRIADOS, SOB A ORIENTAÇÃO DE FORNECEDORES.



3 VISTA FRONTAL
ESCALA 1/200



4 VISTA LATERAL
ESCALA 1/200

IMAGEM DE REFERÊNCIA



APROVAÇÃO:		
MUNICÍPIO DE LARANJAL Uma nova cidade para nossa gente CNPJ: 95.684.536/0001-80 Rua Pernambuco, n.º 501 - Fone 42 3645 1149 email: planejamento@p-laranjal.pr.gov.br CEP: 85.275-000 - Laranjal Pr		
PONTO DE ÔNIBUS		
PROJETO ARQUITETÔNICO		PRANCIA: UNICA
ENDEREÇO DA OBRA: Ruas da Cidade de Laranjal/PR.	ESTATÍSTICAS: 03 UNIDADES ÁREA3,75M² CADA	
PROponente: JOÃO ELINTON DUTRA Arquiteta e Urbanista CAU A45011-1	RESPONSÁVEL TÉCNICA: SIMONE DE ANDRADE Arquiteta e Urbanista CAU A45011-1	
DESENHO: Simone de Andrade	ESCALA: INDICADA	Laranjal, 14 de Maio de 2024.